



ประกาศสำนักงานคณะกรรมการการเลือกตั้งประจำจังหวัดสมุทรสงคราม  
เรื่อง การรับฟังความคิดเห็นรูปแบบการแบ่งเขตเลือกตั้งสมาชิกสภาองค์การบริหารส่วนจังหวัดสมุทรสงคราม

ด้วยพระราชบัญญัติการเลือกตั้งสมาชิกสภาท้องถิ่นหรือผู้บริหารท้องถิ่น พ.ศ. ๒๕๖๒ มาตรา ๑๙ (๒) และระเบียบคณะกรรมการการเลือกตั้งว่าด้วยการเลือกตั้งสมาชิกสภาท้องถิ่นหรือผู้บริหารท้องถิ่น พ.ศ. ๒๕๖๒ และที่แก้ไขเพิ่มเติม ข้อ ๑๒ (๒) กำหนดให้ “การเลือกตั้งสมาชิกสภาองค์การบริหารส่วนจังหวัด ให้ถือเขตอำเภอเป็นเขตเลือกตั้ง ในกรณีที่มีสมาชิกได้เกินกว่าหนึ่งคนให้แบ่งเขตอำเภอเป็นเขตเลือกตั้ง เท่ากับจำนวนสมาชิกที่จะพึงมีในอำเภอนั้น และมีสมาชิกเขตเลือกตั้งละหนึ่งคน สำหรับจำนวนสมาชิกสภาองค์การบริหารส่วนจังหวัดที่จะพึงมีในแต่ละอำเภอให้เป็นไปตามกฎหมายว่าด้วยองค์การบริหารส่วนจังหวัด” โดยจังหวัดสมุทรสงคราม มีจำนวนราษฎรที่มีสัญชาติไทยตามหลักฐานการทะเบียนราษฎร ณ วันที่ ๓๑ ธันวาคม ๒๕๖๖ จำนวน ๑๘๖,๓๗๙ คน จึงมีจำนวนสมาชิกสภาองค์การบริหารส่วนจังหวัดสมุทรสงครามได้ ๒๔ คน (๒๔เขตเลือกตั้ง) ตามมาตรา ๙ วรรคสาม แห่งพระราชบัญญัติองค์การบริหารส่วนจังหวัด พ.ศ. ๒๕๖๒ และที่แก้ไขเพิ่มเติม

อาศัยอำนาจตามมาตรา ๒๐ แห่งพระราชบัญญัติการเลือกตั้งสมาชิกสภาท้องถิ่นหรือผู้บริหารท้องถิ่น พ.ศ. ๒๕๖๒ ประกอบ ข้อ ๑๓ และข้อ ๑๔ ของระเบียบคณะกรรมการการเลือกตั้งว่าด้วยการเลือกตั้งสมาชิกสภาท้องถิ่นหรือผู้บริหารท้องถิ่น พ.ศ. ๒๕๖๒ และที่แก้ไขเพิ่มเติม จึงได้ดำเนินการแบ่งเขตเลือกตั้งสมาชิกสภาองค์การบริหารส่วนจังหวัดสมุทรสงคราม จำนวน ๓ รูปแบบ เพื่อรับฟังความคิดเห็นและข้อเสนอแนะของประชาชนในพื้นที่จังหวัดสมุทรสงคราม เป็นเวลาสิบวัน ทั้งนี้ ตั้งแต่วันที่ ๑๖ สิงหาคม ๒๕๖๗ ถึงวันที่ ๒๕ สิงหาคม ๒๕๖๗ จึงขอประกาศให้ประชาชนในพื้นที่จังหวัดสมุทรสงคราม ได้แสดงความคิดเห็นและข้อเสนอแนะ เพื่อจักได้นำไปประกอบการพิจารณาประกาศแบ่งเขตเลือกตั้งของคณะกรรมการการเลือกตั้ง ต่อไป

หากผู้ใดมีความประสงค์จะแสดงความคิดเห็นหรือมีข้อเสนอแนะ ให้ทำความคิดเห็นและข้อเสนอแนะเป็นหนังสือ ส่งให้ผู้อำนวยการการเลือกตั้งประจำจังหวัดสมุทรสงคราม เลขที่ ๒๑๐ หมู่ ๓ ตำบลลาดใหญ่ อำเภอเมืองสมุทรสงคราม จังหวัดสมุทรสงคราม รหัสไปรษณีย์ ๗๕๐๐๐ โทรศัพท์ ๐-๓๔๗๖-๖๔๐๖-๘ / โทรสาร ๐-๓๔๗๖-๖๔๐๖-๘ กด ๔ , ๐-๓๔๗๑-๖๕๙๘ ภายในวันที่ ๒๕ สิงหาคม ๒๕๖๗

จึงประกาศให้ทราบโดยทั่วกัน

ประกาศ ณ วันที่ ๑๕ สิงหาคม พ.ศ. ๒๕๖๗

(นางสาวนันทน์ วิทนา)

ผู้อำนวยการการเลือกตั้งประจำจังหวัดสมุทรสงคราม

แบบรับฟังความคิดเห็น/ข้อเสนอแนะ ของประชาชนในจังหวัดสมุทรสงคราม

\*\*\*\*\*

เขียนที่.....

วันที่ เดือน สิงหาคม ๒๕๖๗

ข้าพเจ้า (นาย/นาง/นางสาว) ..... นามสกุล .....

อายุ .....ปี เลขประจำตัวประชาชน..... อาชีพ.....

ที่อยู่ตามทะเบียนบ้าน เลขที่ ..... หมู่ที่ ..... ถนน/ตรอก..... ตำบล.....

อำเภอ ..... จังหวัด ..... รหัสไปรษณีย์ .....

หมายเลขโทรศัพท์ .....

ข้าพเจ้ามีความเห็นดังนี้

๑. รูปแบบที่มีความเหมาะสม คือ รูปแบบที่ .....อำเภอ.....

เหตุผลประกอบ .....

๒. พื้นที่ในเขตเลือกตั้งแต่ละเขตเลือกตั้งมีพื้นที่ติดต่อกันหรือไม่.....

๓. ข้อเสนอแนะ (อื่นๆ) .....

ลงชื่อ ..... ผู้แสดงความคิดเห็น  
(.....)

หมายเหตุ

- ผู้แสดงความคิดเห็นส่งแบบรับฟังความคิดเห็นและข้อเสนอแนะด้วยตนเอง หรือส่งทางไปรษณีย์ ไปยังสำนักงานคณะกรรมการการเลือกตั้งประจำจังหวัดสมุทรสงคราม เลขที่ ๒๑๐ หมู่ที่ ๓ ตำบลลาดใหญ่ อำเภอเมืองสมุทรสงคราม จังหวัดสมุทรสงคราม รหัสไปรษณีย์ ๗๕๐๐๐ (พร้อมแนบสำเนาบัตรประจำตัวประชาชนผู้แสดงความคิดเห็น)
- ส่งแบบรับฟังความคิดเห็นและข้อเสนอแนะ ภายในวันที่ ๒๕ สิงหาคม ๒๕๖๗

การแบ่งเขตเลือกตั้งสมาชิกสภาองค์การบริหารส่วนจังหวัดสมุทรสงคราม

รูปแบบที่ ๑

ลำดับที่	อำเภอ	จำนวนสมาชิกที่จะพึงมีทั้งอำเภอ	จำนวนเขตเลือกตั้ง	เขตเลือกตั้งที่	ท้องที่ที่ประกอบเป็นเขตเลือกตั้ง
๑	เมืองสมุทรสงคราม	๑๓	๑๓	๑	๑. เทศบาลเมืองสมุทรสงคราม (เฉพาะชุมชนวัดใหญ่ , ชุมชนซอยวัดหลังบ้าน , ชุมชนเอกชัย และชุมชนสะพาน ๔ - วัดพวงมาลัย)
				๒	๑. เทศบาลเมืองสมุทรสงคราม (เฉพาะชุมชนวัดเพชรสมุทรวิหาร , ชุมชนตลาด , ชุมชนวัดธรรมนิมิต และชุมชนบางจะเกร็ง ๑)
				๓	๑. เทศบาลเมืองสมุทรสงคราม (เฉพาะชุมชนบางจะเกร็ง ๒ , ชุมชนบางจะเกร็ง ๓, ๔ , ชุมชนแหลมใหญ่ และชุมชนวัดประทุมคณาวาส) ๒. ตำบลท้ายหาด (เฉพาะหมู่ที่ ๑ และหมู่ที่ ๒) ๓. ตำบลแหลมใหญ่ (เฉพาะหมู่ที่ ๖)
				๔	๑. เทศบาลเมืองสมุทรสงคราม (เฉพาะชุมชนซอยชุมสายโทรศัพท์ , ชุมชนวัดป้อมแก้ว) ๒. เทศบาลตำบลบางจะเกร็ง ๓. ตำบลบางแก้ว (เฉพาะหมู่ที่ ๒)
				๕	๑. ตำบลบางแก้ว (เฉพาะหมู่ที่ ๑ , หมู่ที่ ๓ , หมู่ที่ ๔ , หมู่ที่ ๕ , หมู่ที่ ๖ , หมู่ที่ ๗ , หมู่ที่ ๘ และหมู่ที่ ๑๐)
				๖	๑. ตำบลบางแก้ว (เฉพาะหมู่ที่ ๙) ๒. ตำบลลาดใหญ่ (เฉพาะ หมู่ที่ ๖ , หมู่ที่ ๗ , หมู่ที่ ๘ , หมู่ที่ ๙ , หมู่ที่ ๑๐ และหมู่ที่ ๑๑)
				๗	๑. ตำบลลาดใหญ่ (เฉพาะ หมู่ที่ ๓ , หมู่ที่ ๔ , หมู่ที่ ๕ , และหมู่ที่ ๑๒)
				๘	๑. ตำบลลาดใหญ่ (เฉพาะ หมู่ที่ ๑ , และหมู่ที่ ๒) ๒. ตำบลบ้านปรก (เฉพาะ หมู่ที่ ๒ , และหมู่ที่ ๓) ๓. ตำบลคลองเขิน (เฉพาะหมู่ที่ ๓ , หมู่ที่ ๔ , หมู่ที่ ๕ , หมู่ที่ ๖ , หมู่ที่ ๗ , หมู่ที่ ๘ และหมู่ที่ ๙)
				๙	๑. ตำบลนางตะเคียน ๒. ตำบลคลองเขิน (เฉพาะหมู่ที่ ๑ , และหมู่ที่ ๒)
				๑๐	๑. ตำบลบ้านปรก (เฉพาะ หมู่ที่ ๑ , หมู่ที่ ๔ , หมู่ที่ ๕ , หมู่ที่ ๖ , หมู่ที่ ๗ , หมู่ที่ ๘ และหมู่ที่ ๙ , หมู่ที่ ๑๐ และหมู่ที่ ๑๑)

ลำดับที่	อำเภอ	จำนวนสมาชิกที่จะพึงมีทั้งอำเภอ	จำนวนเขตเลือกตั้ง	เขตเลือกตั้งที่	ท้องที่ที่ประกอบเป็นเขตเลือกตั้ง
				๑๑	๑. ตำบลบางขันแตก (เฉพาะ หมู่ที่ ๑, หมู่ที่ ๒, หมู่ที่ ๓, หมู่ที่ ๔, หมู่ที่ ๕, หมู่ที่ ๗ และหมู่ที่ ๘, หมู่ที่ ๙, หมู่ที่ ๑๐, หมู่ที่ ๑๑ และหมู่ที่ ๑๒)
				๑๒	๑. ตำบลท้ายหาด (เฉพาะหมู่ที่ ๓, หมู่ที่ ๔, หมู่ที่ ๕ และหมู่ที่ ๖) ๒. ตำบลแหลมใหญ่ (เฉพาะหมู่ที่ ๓, หมู่ที่ ๔ และหมู่ที่ ๕) ๓. ตำบลบางขันแตก (เฉพาะหมู่ที่ ๖)
				๑๓	๑. ตำบลแหลมใหญ่ (เฉพาะหมู่ที่ ๑, หมู่ที่ ๒, หมู่ที่ ๗ และหมู่ที่ ๘) ๓. ตำบลคลองโคน
๒	อัมพวา	๗	๗	๑	๑. เทศบาลตำบลอัมพวา ๒. ตำบลบางช้าง (เฉพาะหมู่ที่ ๑, หมู่ที่ ๒, หมู่ที่ ๓, หมู่ที่ ๔, หมู่ที่ ๕ และหมู่ที่ ๙)
				๒	๑. ตำบลท่าคา ๒. ตำบลบางช้าง (เฉพาะหมู่ที่ ๖, หมู่ที่ ๗ และหมู่ที่ ๘)
				๓	๑. ตำบลสวนหลวง ๒. ตำบลบางนางลี่ (เฉพาะหมู่ที่ ๑, หมู่ที่ ๔ และหมู่ที่ ๕) ๓. ตำบลปลายโพรงพาง (เฉพาะหมู่ที่ ๖)
				๔	๑. ตำบลบางแค ๒. ตำบลแควอ้อม ๓. ตำบลบางนางลี่ (เฉพาะหมู่ที่ ๒ และหมู่ที่ ๓) ๔. ตำบลเหมืองใหม่ (เฉพาะหมู่ที่ ๓ และหมู่ที่ ๔)
				๕	๑. ตำบลแพรกหนามแดง ๒. ตำบลยี่สาร ๓. ตำบลวัดประดู่ (เฉพาะหมู่ที่ ๗, หมู่ที่ ๙ และหมู่ที่ ๑๐)
				๖	๑. เทศบาลตำบลเหมืองใหม่ ๒. ตำบลเหมืองใหม่ (เฉพาะหมู่ที่ ๕, หมู่ที่ ๖ และหมู่ที่ ๘) ๓. ตำบลวัดประดู่ (เฉพาะหมู่ที่ ๑, หมู่ที่ ๒, หมู่ที่ ๓, หมู่ที่ ๔, หมู่ที่ ๕, หมู่ที่ ๖ และหมู่ที่ ๘)
				๗	๑. ตำบลปลายโพรงพาง (เฉพาะหมู่ที่ ๑, หมู่ที่ ๒, หมู่ที่ ๓, หมู่ที่ ๔, หมู่ที่ ๕, หมู่ที่ ๗, หมู่ที่ ๘ และหมู่ที่ ๙)

ลำดับที่	อำเภอ	จำนวนสมาชิกที่จะพึงมีทั้งอำเภอ	จำนวนเขตเลือกตั้ง	เขตเลือกตั้งที่	ท้องที่ที่ประกอบเป็นเขตเลือกตั้ง
๓	บางคนที	๔	๔	๑	๑. เทศบาลตำบลกระดังงา ๒. เทศบาลตำบลบางนกแขวก ๓. เทศบาลตำบลบางยี่รงค์ ๔. ตำบลบางคนที (เฉพาะนอกเขตเทศบาลตำบลบางนกแขวก) ๕. ตำบลยายแพ่ง (เฉพาะหมู่ที่ ๑ , หมู่ที่ ๔ และหมู่ที่ ๕)
				๒	๑. ตำบลโรงหีบ ๒. ตำบลบางสะแก ๓. ตำบลบ้านปราโมทย์ ๔. ตำบลบางกุ้ง
				๓	๑. เทศบาลตำบลบางกระบือ ๒. ตำบลบางพรม ๓. ตำบลกระดังงา
				๔	๑. ตำบลดอนมะโนรา ๒. ตำบลจอมปลวก ๓. ตำบลยายแพ่ง (เฉพาะหมู่ที่ ๒ และหมู่ที่ ๓)

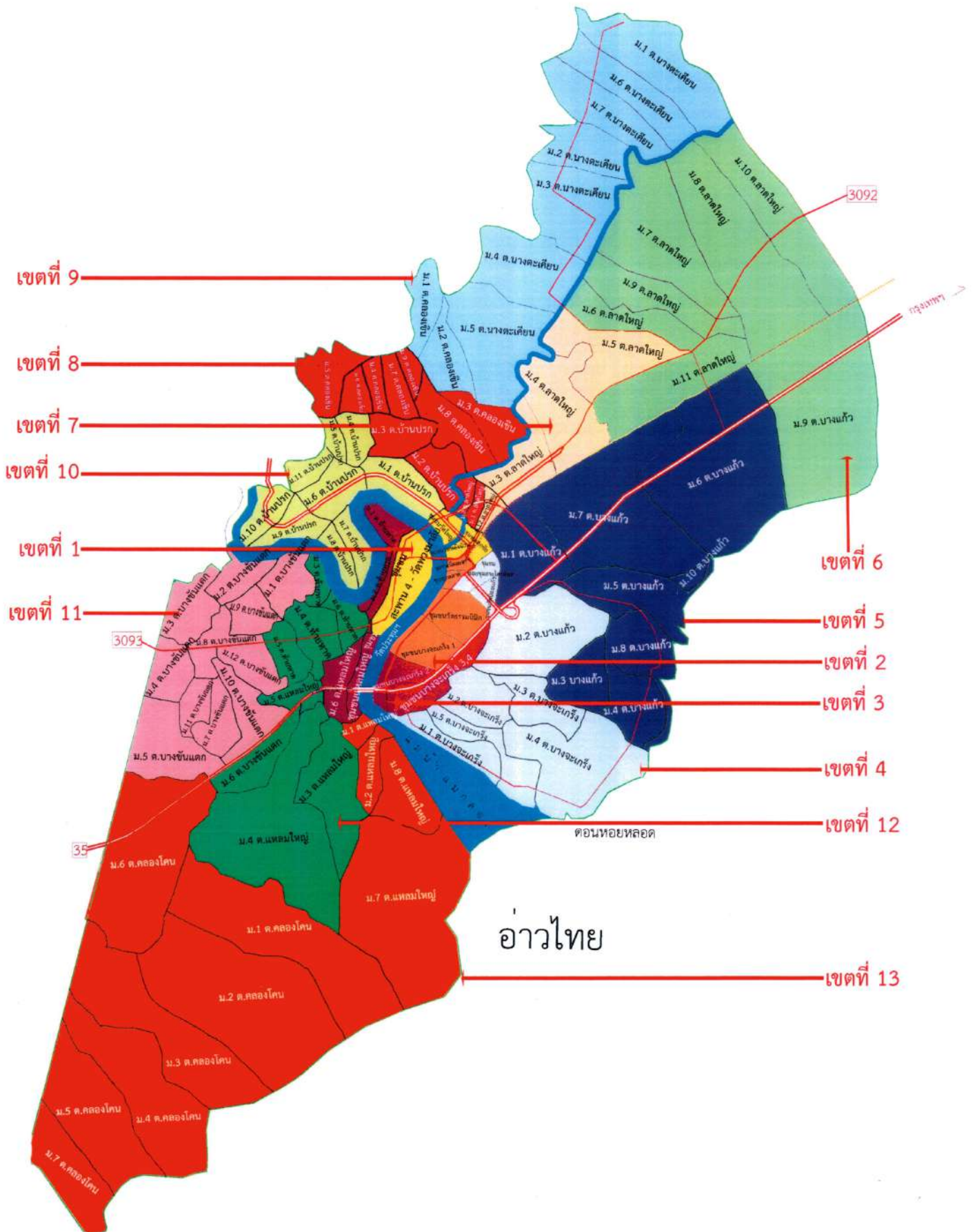
ประกาศ ณ วันที่ ...๒๕... สิงหาคม พ.ศ. ๒๕๖๗

(นางสาวมนัสนันท์ วิทนา)

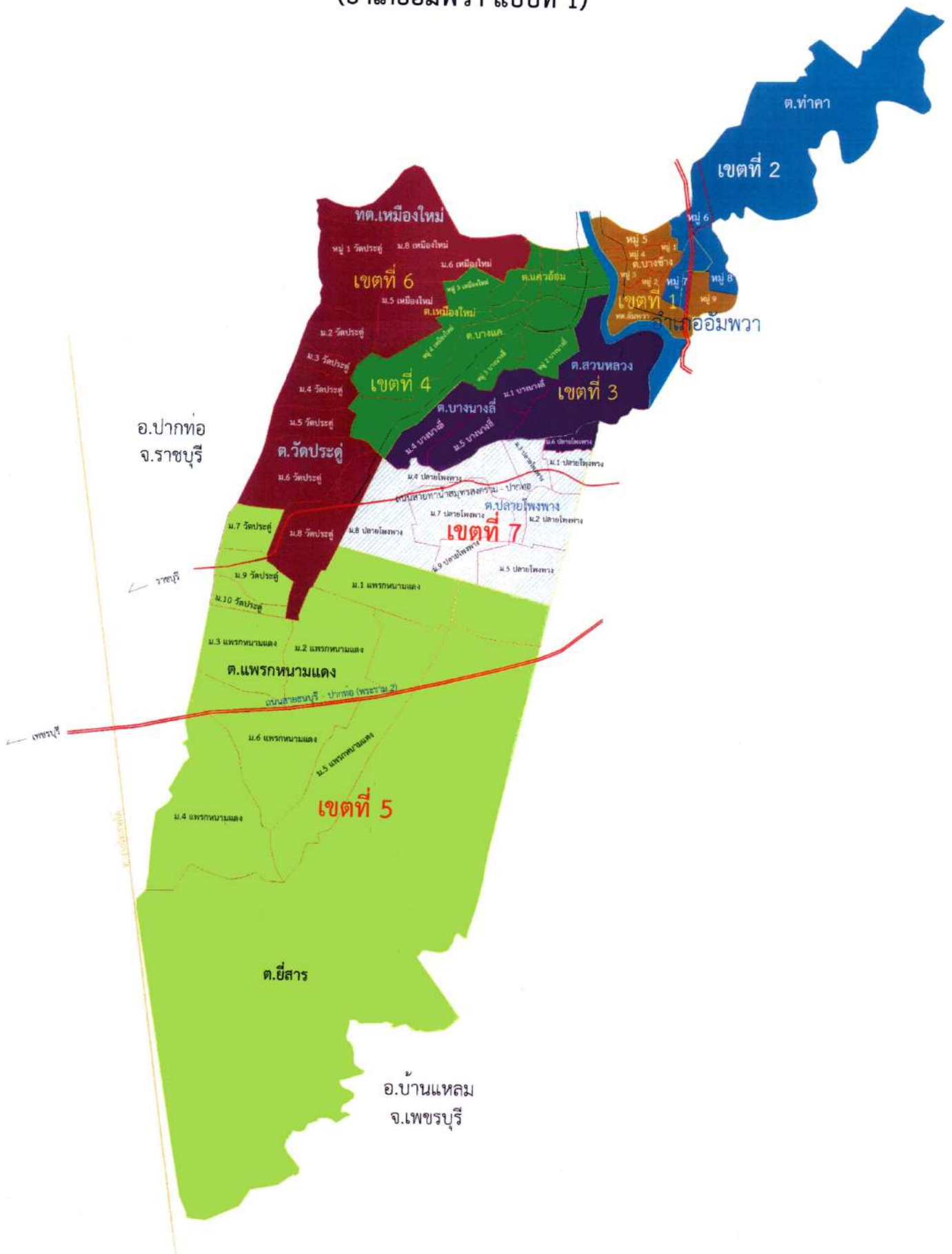
ผู้อำนวยการการเลือกตั้งประจำจังหวัดสมุทรสงคราม

# แผนที่แสดงการแบ่งเขตเลือกตั้งสมาชิกสภาองค์การบริหารส่วนจังหวัดสมุทรสงคราม

## อำเภอเมืองสมุทรสงคราม รูปแบบที่ 1



แผนที่แสดงการแบ่งเขตเลือกตั้งสมาชิกสภาองค์การบริหารส่วนจังหวัดสมุทรสงคราม  
(อำเภออัมพวา แบบที่ 1)



แผนที่แสดงการแบ่งเขตเลือกตั้งสมาชิกสภาองค์การบริหารส่วนจังหวัดสมุทรสงคราม  
(อำเภอบางคนที รูปแบบที่ 1)





การแบ่งเขตเลือกตั้งสมาชิกสภาองค์การบริหารส่วนจังหวัดสมุทรสงคราม

รูปแบบที่ ๒

ลำดับที่	อำเภอ	จำนวนสมาชิกที่จะพึงมีทั้งอำเภอ	จำนวนเขตเลือกตั้ง	เขตเลือกตั้งที่	ท้องที่ที่ประกอบเป็นเขตเลือกตั้ง
๑	เมืองสมุทรสงคราม	๑๓	๑๓	๑	๑. เทศบาลเมืองสมุทรสงคราม (เฉพาะชุมชนวัดใหญ่ , ชุมชนซอยวัดหลังบ้าน , ชุมชนเอกชัย , ชุมชนวัดเพชรสมุทรวิหาร และชุมชนตลาด)
				๒	๑. เทศบาลเมืองสมุทรสงคราม (เฉพาะชุมชนวัดป้อมแก้ว , ชุมชนวัดธรรมนิมิต , ชุมชนบางจะเกร็ง ๑ และชุมชนบางจะเกร็ง ๒)
				๓	๑. เทศบาลเมืองสมุทรสงคราม (เฉพาะชุมชนแหลมใหญ่ , ชุมชนวัดประทุมคณาวาส และชุมชนสะพาน ๔-วัดพวงมาลัย) ๒. ตำบลแหลมใหญ่ (เฉพาะหมู่ที่ ๑ , หมู่ที่ ๒ และหมู่ที่ ๘)
				๔	๑. เทศบาลเมืองสมุทรสงคราม (เฉพาะชุมชนบางจะเกร็ง ๓-๔) ๒. เทศบาลตำบลบางจะเกร็ง ๓. ตำบลบางแก้ว (เฉพาะหมู่ที่ ๒ และหมู่ที่ ๓)
				๕	๑. เทศบาลเมืองสมุทรสงคราม (เฉพาะชุมชนซอยชุมสายโทรศัพท์) ๒. ตำบลบางแก้ว (เฉพาะหมู่ที่ ๑ , หมู่ที่ ๔ , หมู่ที่ ๕ , หมู่ที่ ๗ , หมู่ที่ ๘ และหมู่ที่ ๑๐)
				๖	๑. ตำบลตลาดใหญ่ (เฉพาะหมู่ที่ ๔ , หมู่ที่ ๕ , หมู่ที่ ๖ , หมู่ที่ ๙ และหมู่ที่ ๑๑) ๒. ตำบลบางแก้ว (เฉพาะหมู่ที่ ๖ และหมู่ที่ ๙)
				๗	๑. ตำบลตลาดใหญ่ (เฉพาะหมู่ที่ ๑ , หมู่ที่ ๒ , หมู่ที่ ๓ และหมู่ที่ ๑๒)
				๘	๑. ตำบลคลองเขิน ๒. ตำบลบ้านปรก (เฉพาะหมู่ที่ ๒ และหมู่ที่ ๓) ๓. ตำบลนางตะเคียน (เฉพาะหมู่ที่ ๓ , หมู่ที่ ๔ และหมู่ที่ ๕)

ลำดับที่	อำเภอ	จำนวนสมาชิกที่จะพึงมีทั้งอำเภอ	จำนวนเขตเลือกตั้ง	เขตเลือกตั้งที่	ท้องที่ที่ประกอบเป็นเขตเลือกตั้ง
				๙	๑. ตำบลนางตะเคียน (เฉพาะหมู่ที่ ๑ , หมู่ที่ ๒ , หมู่ที่ ๖ และหมู่ที่ ๗) ๒. ตำบลลาดใหญ่(เฉพาะหมู่ที่ ๗ , หมู่ที่ ๘ และหมู่ที่ ๑๐)
				๑๐	๑. ตำบลบ้านปรก (เฉพาะ หมู่ที่ ๑ , หมู่ที่ ๔ , หมู่ที่ ๕ , หมู่ที่ ๖ , หมู่ที่ ๗ , หมู่ที่ ๘ และหมู่ที่ ๙ , หมู่ที่ ๑๐ และหมู่ที่ ๑๑)
				๑๑	๑. ตำบลบางขันแตก (เฉพาะหมู่ที่ ๑ , หมู่ที่ ๒ และหมู่ที่ ๙) ๒. ตำบลท้ายหาด (เฉพาะหมู่ที่ ๑ , หมู่ที่ ๒ , หมู่ที่ ๓ , หมู่ที่ ๔ และหมู่ที่ ๖) ๓. ตำบลแหลมใหญ่ (เฉพาะหมู่ที่ ๖)
				๑๒	๑. ตำบลบางขันแตก (เฉพาะ หมู่ที่ ๓ , หมู่ที่ ๔ , หมู่ที่ ๕ , หมู่ที่ ๖ , หมู่ที่ ๗ , หมู่ที่ ๘ , หมู่ที่ ๑๐ , หมู่ที่ ๑๑ และหมู่ที่ ๑๒) ๒. ตำบลท้ายหาด (เฉพาะหมู่ที่ ๕)
				๑๓	๑. ตำบลคลองโคน ๒. ตำบลแหลมใหญ่ (เฉพาะหมู่ที่ ๓ , หมู่ที่ ๔ , หมู่ที่ ๕ และหมู่ที่ ๗)
๒	อัมพวา	๗	๗	๑	๑. เทศบาลตำบลอัมพวา ๒. ตำบลบางช้าง (เฉพาะหมู่ที่ ๑ , หมู่ที่ ๒ , หมู่ที่ ๓ , หมู่ที่ ๔ , หมู่ที่ ๕ และหมู่ที่ ๙)
				๒	๑. ตำบลท่าคา ๒. ตำบลบางช้าง (เฉพาะหมู่ที่ ๖ , หมู่ที่ ๗ และหมู่ที่ ๘)
				๓	๑. ตำบลสวนหลวง ๒. ตำบลบางนางลี่ (เฉพาะหมู่ที่ ๑ , หมู่ที่ ๔ และหมู่ที่ ๕) ๓. ตำบลปลายโพรงพาง (เฉพาะหมู่ที่ ๖)
				๔	๑. ตำบลบางแค ๒. ตำบลแควอ้อม (เฉพาะหมู่ที่ ๑ , หมู่ที่ ๒ , หมู่ที่ ๔ , หมู่ที่ ๕ , หมู่ที่ ๖ , หมู่ที่ ๗ , และหมู่ที่ ๘) ๓. ตำบลบางนางลี่ (เฉพาะหมู่ที่ ๒ และหมู่ที่ ๓) ๔. ตำบลเหมืองใหม่ (เฉพาะหมู่ที่ ๓ และหมู่ที่ ๔)
				๕	๑. ตำบลแพรกหนามแดง ๒. ตำบลยี่สาร ๓. ตำบลวัดประดู่ (เฉพาะหมู่ที่ ๗ , หมู่ที่ ๙ และหมู่ที่ ๑๐)

ลำดับที่	อำเภอ	จำนวนสมาชิกที่จะพึงมีทั้งอำเภอ	จำนวนเขตเลือกตั้ง	เขตเลือกตั้งที่	ท้องที่ที่ประกอบเป็นเขตเลือกตั้ง
				๖	๑. เทศบาลตำบลเหมืองใหม่ ๒. ตำบลเหมืองใหม่ (เฉพาะหมู่ที่ ๕ , หมู่ที่ ๖ และหมู่ที่ ๘) ๓. ตำบลวัดประดู่ (เฉพาะหมู่ที่ ๑ , หมู่ที่ ๒ , หมู่ที่ ๓ , หมู่ที่ ๔ , หมู่ที่ ๕ , หมู่ที่ ๖ และหมู่ที่ ๘) ๔. ตำบลแควอ้อม (เฉพาะหมู่ที่ ๓)
				๗	๑. ตำบลปลายโพงพาง (เฉพาะหมู่ที่ ๑ , หมู่ที่ ๒ , หมู่ที่ ๓ , หมู่ที่ ๔ , หมู่ที่ ๕ , หมู่ที่ ๗ , หมู่ที่ ๘ และหมู่ที่ ๙)
				๑	๑. เทศบาลตำบลกระดังงา ๒. เทศบาลตำบลบางนกแขวก ๓. เทศบาลตำบลบางยี่รงค์ ๔. ตำบลบางคนที (เฉพาะนอกเขตเทศบาลตำบลบางนกแขวก ) ๕. ตำบลยายแพง (เฉพาะหมู่ที่ ๑ และหมู่ที่ ๔)
๓	บางคนที	๔	๔	๒	๑. ตำบลโรงหีบ ๒. ตำบลบางสะแก ๓. ตำบลบ้านปราโมทย์ ๔. ตำบลบางกุ้ง
				๓	๑. เทศบาลตำบลบางกระบือ ๒. ตำบลบางพรม ๓. ตำบลกระดังงา ๔. ตำบลจอมปลวก (เฉพาะหมู่ที่ ๗)
				๔	๑. ตำบลดอนมะโนรา ๒. ตำบลจอมปลวก (เฉพาะหมู่ที่ ๑ , หมู่ที่ ๒ , หมู่ที่ ๓ , หมู่ที่ ๔ , หมู่ที่ ๕ , และหมู่ที่ ๖) ๓. ตำบลยายแพง (เฉพาะหมู่ที่ ๒ , หมู่ที่ ๓ และหมู่ที่ ๕)

ประกาศ ณ วันที่ ๑๕ สิงหาคม พ.ศ. ๒๕๖๗

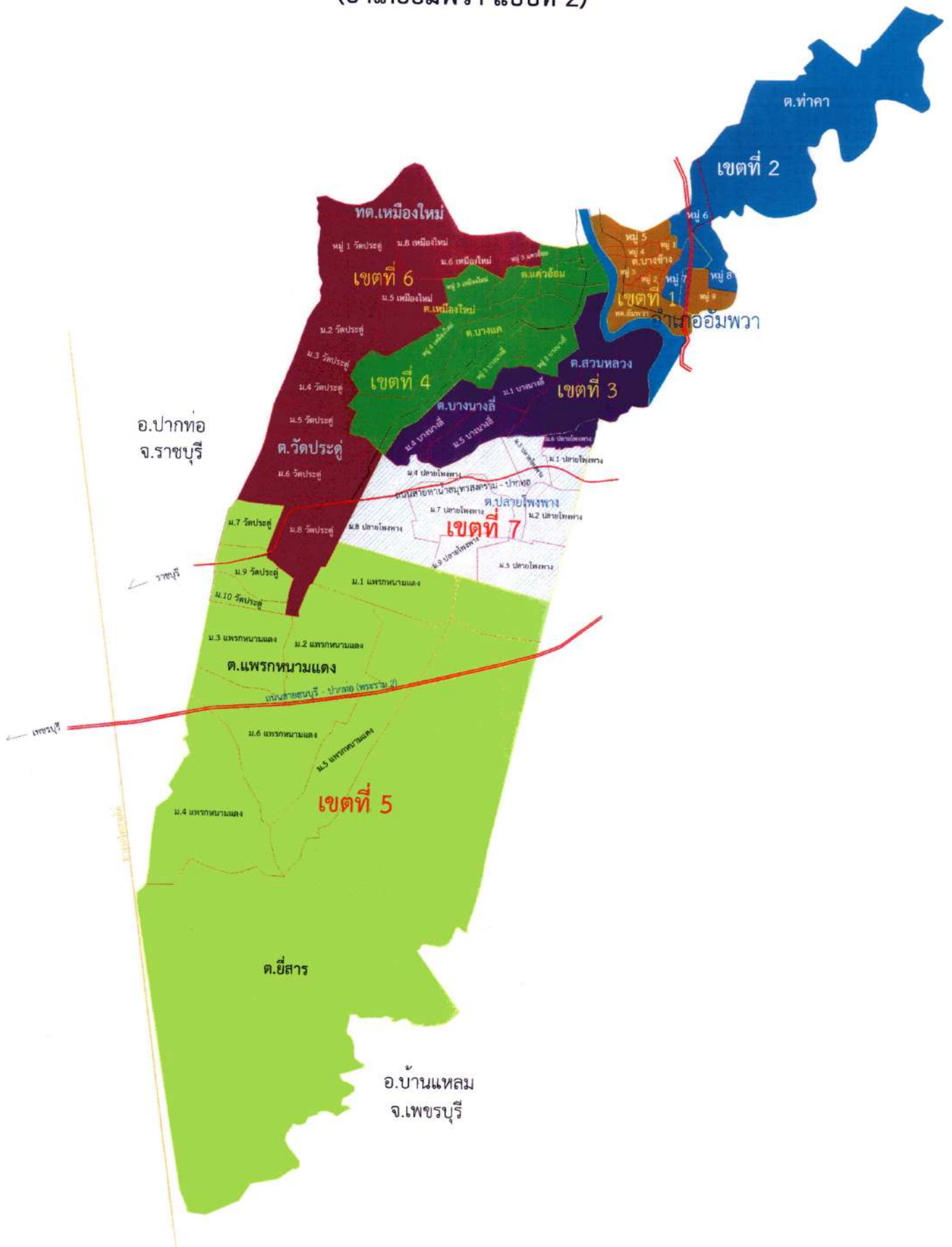


(นางสาวมนันท์ วิทนา)

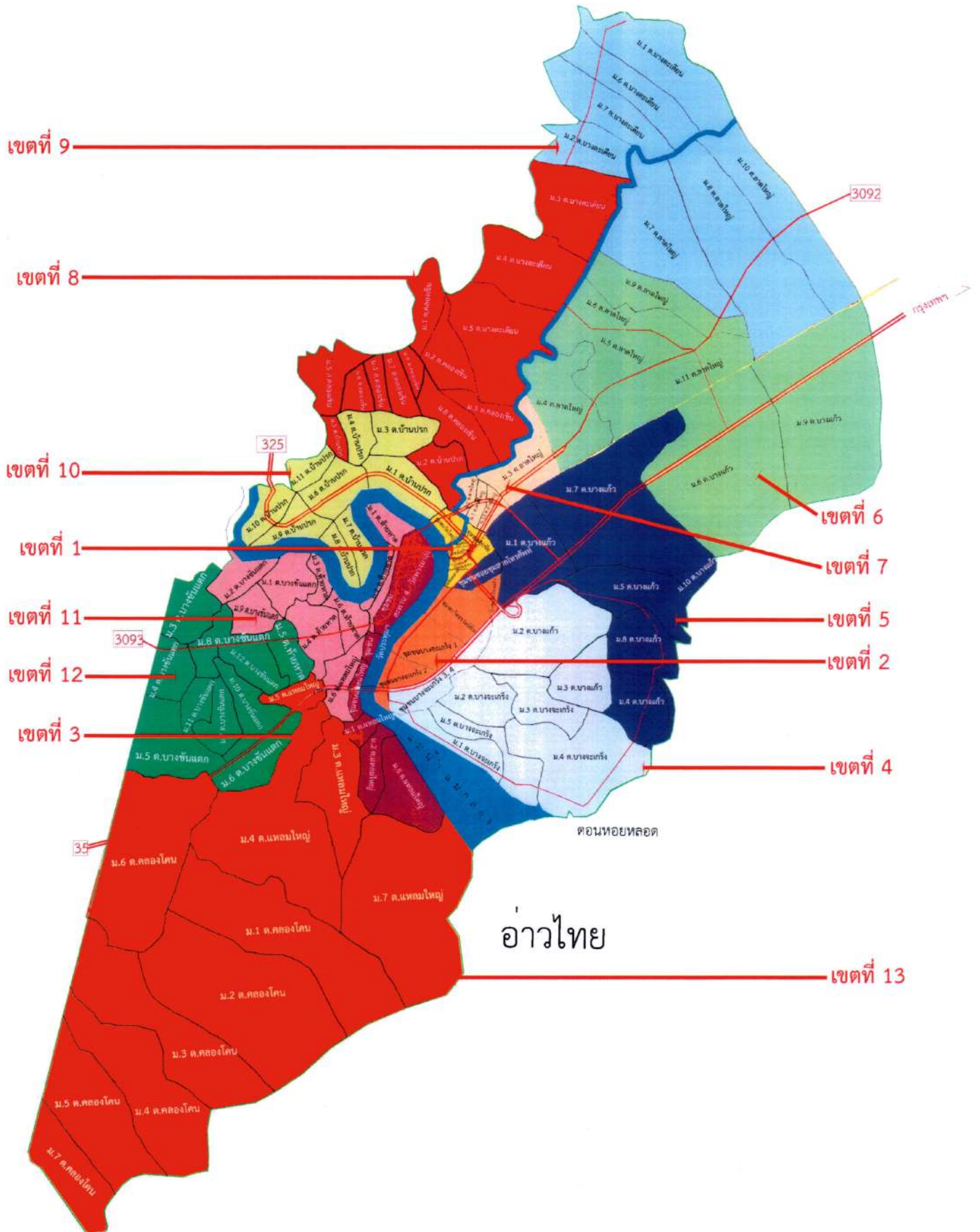
ผู้อำนวยการการเลือกตั้งประจำจังหวัดสมุทรสงคราม



แผนที่แสดงการแบ่งเขตเลือกตั้งสมาชิกสภาองค์การบริหารส่วนจังหวัดสมุทรสงคราม  
(อำเภออัมพวา แบบที่ 2)



แผนที่แสดงการแบ่งเขตเลือกตั้งสมาชิกสภาองค์การบริหารส่วนจังหวัดสมุทรสงคราม  
อำเภอเมืองสมุทรสงคราม รูปแบบที่ 3



การแบ่งเขตเลือกตั้งสมาชิกสภาองค์การบริหารส่วนจังหวัดสมุทรสงคราม

รูปแบบที่ ๓

ลำดับที่	อำเภอ	จำนวนสมาชิกที่จะพึงมีทั้งอำเภอ	จำนวนเขตเลือกตั้ง	เขตเลือกตั้งที่	ท้องที่ที่ประกอบเป็นเขตเลือกตั้ง
๑	เมืองสมุทรสงคราม	๑๓	๑๓	๑	๑. เทศบาลเมืองสมุทรสงคราม (เฉพาะชุมชนวัดใหญ่ , ชุมชนซอยวัดหลังบ้าน , ชุมชนเอกชัย , ชุมชนวัดเพชรสมุทรวิหาร และชุมชนตลาด)
				๒	๑. เทศบาลเมืองสมุทรสงคราม (เฉพาะชุมชนวัดป้อมแก้ว , ชุมชนวัดธรรมนิมิต , ชุมชนบางจะเกร็ง ๑ และชุมชนบางจะเกร็ง ๒)
				๓	๑. เทศบาลเมืองสมุทรสงคราม (เฉพาะชุมชนแหลมใหญ่ , ชุมชนวัดประทุมคณาวาส และชุมชนสะพาน ๔- วัดพวงมาลัย) ๒. ตำบลแหลมใหญ่ (เฉพาะหมู่ที่ ๑ หมู่ที่ ๒ และหมู่ที่ ๘)
				๔	๑. เทศบาลเมืองสมุทรสงคราม (เฉพาะชุมชนบางจะเกร็ง ๓-๔) ๒. เทศบาลตำบลบางจะเกร็ง ๓. ตำบลบางแก้ว (เฉพาะหมู่ที่ ๒ และหมู่ที่ ๓)
				๕	๑. เทศบาลเมืองสมุทรสงคราม (เฉพาะชุมชนซอยชุมสายโทรศัพท์) ๒. ตำบลบางแก้ว (เฉพาะหมู่ที่ ๑ , หมู่ที่ ๔ , หมู่ที่ ๕ , หมู่ที่ ๗ , หมู่ที่ ๘ และหมู่ที่ ๑๐)
				๖	๑. ตำบลลาดใหญ่ (เฉพาะหมู่ที่ ๔ , หมู่ที่ ๕ , หมู่ที่ ๖ , หมู่ที่ ๙ และหมู่ที่ ๑๑) ๒. ตำบลบางแก้ว (เฉพาะหมู่ที่ ๖ และหมู่ที่ ๙)
				๗	๑. ตำบลลาดใหญ่ (เฉพาะหมู่ที่ ๑ , หมู่ที่ ๒ , หมู่ที่ ๓ และหมู่ที่ ๑๒)
				๘	๑. ตำบลคลองเขิน ๒. ตำบลบ้านปรก (เฉพาะหมู่ ๒ และหมู่ที่ ๕) ๓. ตำบลนางตะเคียน (เฉพาะหมู่ที่ ๓ , หมู่ที่ ๔ และหมู่ที่ ๕)
				๙	๑. ตำบลนางตะเคียน (เฉพาะหมู่ที่ ๑ , หมู่ที่ ๒ , หมู่ที่ ๖ และหมู่ที่ ๗) ๒. ตำบลลาดใหญ่(เฉพาะหมู่ที่ ๗ , หมู่ที่ ๘ และหมู่ที่ ๑๑)

ลำดับที่	อำเภอ	จำนวนสมาชิกที่จะพึงมีทั้งอำเภอ	จำนวนเขตเลือกตั้ง	เขตเลือกตั้งที่	ท้องที่ที่ประกอบเป็นเขตเลือกตั้ง
				๑๐	๑. ตำบลบ้านปรก (เฉพาะ หมู่ที่ ๑ , หมู่ที่ ๓, หมู่ที่ ๔ , หมู่ที่ ๖ , หมู่ที่ ๗ , หมู่ที่ ๘ และหมู่ที่ ๙ , หมู่ที่ ๑๐ และหมู่ที่ ๑๑)
				๑๑	๑. ตำบลบางขันแตก (เฉพาะหมู่ที่ ๑ , หมู่ที่ ๒ และหมู่ที่ ๙) ๒. ตำบลท้ายหาด (เฉพาะหมู่ที่ ๑ , หมู่ที่ ๒ , หมู่ที่ ๓ , หมู่ที่ ๔ และหมู่ที่ ๖) ๓. ตำบลแหลมใหญ่ (เฉพาะหมู่ที่ ๖)
				๑๒	๑. ตำบลบางขันแตก (เฉพาะหมู่ที่ ๓ , หมู่ที่ ๔ , หมู่ที่ ๕ , หมู่ที่ ๖ , หมู่ที่ ๗ , หมู่ที่ ๘ , หมู่ที่ ๑๐ , หมู่ที่ ๑๑ และหมู่ที่ ๑๒) ๒. ตำบลท้ายหาด (เฉพาะหมู่ที่ ๕)
				๑๓	๑. ตำบลคลองโคน ๒. ตำบลแหลมใหญ่ (เฉพาะหมู่ที่ ๓ , หมู่ที่ ๔ , หมู่ที่ ๕ , และหมู่ที่ ๗)
๒	อัมพวา	๗	๗	๑	๑. เทศบาลตำบลอัมพวา ๒. ตำบลบางช้าง (เฉพาะหมู่ที่ ๑ , หมู่ที่ ๒ , หมู่ที่ ๓ , หมู่ที่ ๔ , หมู่ที่ ๕ และหมู่ที่ ๙)
				๒	๑. ตำบลท่าคา ๒. ตำบลบางช้าง (เฉพาะหมู่ที่ ๖ , หมู่ที่ ๗ และหมู่ที่ ๘)
				๓	๑. ตำบลสวนหลวง ๒. ตำบลบางนางลี่ (เฉพาะหมู่ที่ ๑ , หมู่ที่ ๒ , หมู่ที่ ๓ และหมู่ที่ ๕) ๓. ตำบลปลายโพงพาง (เฉพาะหมู่ที่ ๖)
				๔	๑. ตำบลบางแค ๒. ตำบลแควอ้อม ๓. ตำบลบางนางลี่ (เฉพาะหมู่ที่ ๔) ๔. ตำบลเหมืองใหม่ (เฉพาะหมู่ที่ ๓ และหมู่ที่ ๔)
				๕	๑. ตำบลแพรกหนามแดง ๒. ตำบลยี่สาร ๓. ตำบลวัดประดู่ (เฉพาะหมู่ที่ ๗ , หมู่ที่ ๙ และหมู่ที่ ๑๐)
				๖	๑. เทศบาลตำบลเหมืองใหม่ ๒. ตำบลเหมืองใหม่ (เฉพาะหมู่ที่ ๕ , หมู่ที่ ๖ และหมู่ที่ ๘) ๓. ตำบลวัดประดู่ (เฉพาะหมู่ที่ ๑ , หมู่ที่ ๒ , หมู่ที่ ๓ , หมู่ที่ ๔ , หมู่ที่ ๕ , หมู่ที่ ๖ และหมู่ที่ ๘)



ลำดับที่	อำเภอ	จำนวนสมาชิกที่จะพึงมีทั้งอำเภอ	จำนวนเขตเลือกตั้ง	เขตเลือกตั้งที่	ท้องที่ที่ประกอบเป็นเขตเลือกตั้ง
				๗	๑. ตำบลปลายโพงพาง (เฉพาะหมู่ที่ ๑ , หมู่ที่ ๒ , หมู่ที่ ๓ , หมู่ที่ ๔ , หมู่ที่ ๕ , หมู่ที่ ๗ , หมู่ที่ ๘ และหมู่ที่ ๙)
๓	บางคนที	๔	๔	๑	๑. เทศบาลตำบลกระดังงา ๒. เทศบาลตำบลบางนกแขวก ๓. เทศบาลตำบลบางยี่รงค์ (เฉพาะหมู่ที่ ๑ , หมู่ที่ ๒ , หมู่ที่ ๓ , หมู่ที่ ๔ , หมู่ที่ ๕ , หมู่ที่ ๖ , หมู่ที่ ๗ , หมู่ที่ ๘ , และหมู่ที่ ๙) ๔. ตำบลบางคนที (เฉพาะนอกเขตเทศบาลตำบลบางนกแขวก ) ๕. ตำบลยายแพ่ง (เฉพาะหมู่ที่ ๑ และหมู่ที่ ๔)
				๒	๑. ตำบลโรงหีบ ๒. ตำบลบางสะแก ๓. ตำบลบ้านปราโมทย์ ๔. ตำบลบางกุ้ง ๕. ตำบลบางยี่รงค์ (เฉพาะหมู่ที่ ๑๐)
				๓	๑. เทศบาลตำบลบางกระบือ ๒. ตำบลบางพรม ๓. ตำบลกระดังงา
				๔	๑. ตำบลดอนมะโนรา ๒. ตำบลจอมปลวก ๓. ตำบลยายแพ่ง (เฉพาะหมู่ที่ ๒ , หมู่ที่ ๓ และหมู่ที่ ๕)

ประกาศ ณ วันที่ ๑๕ สิงหาคม พ.ศ. ๒๕๖๗



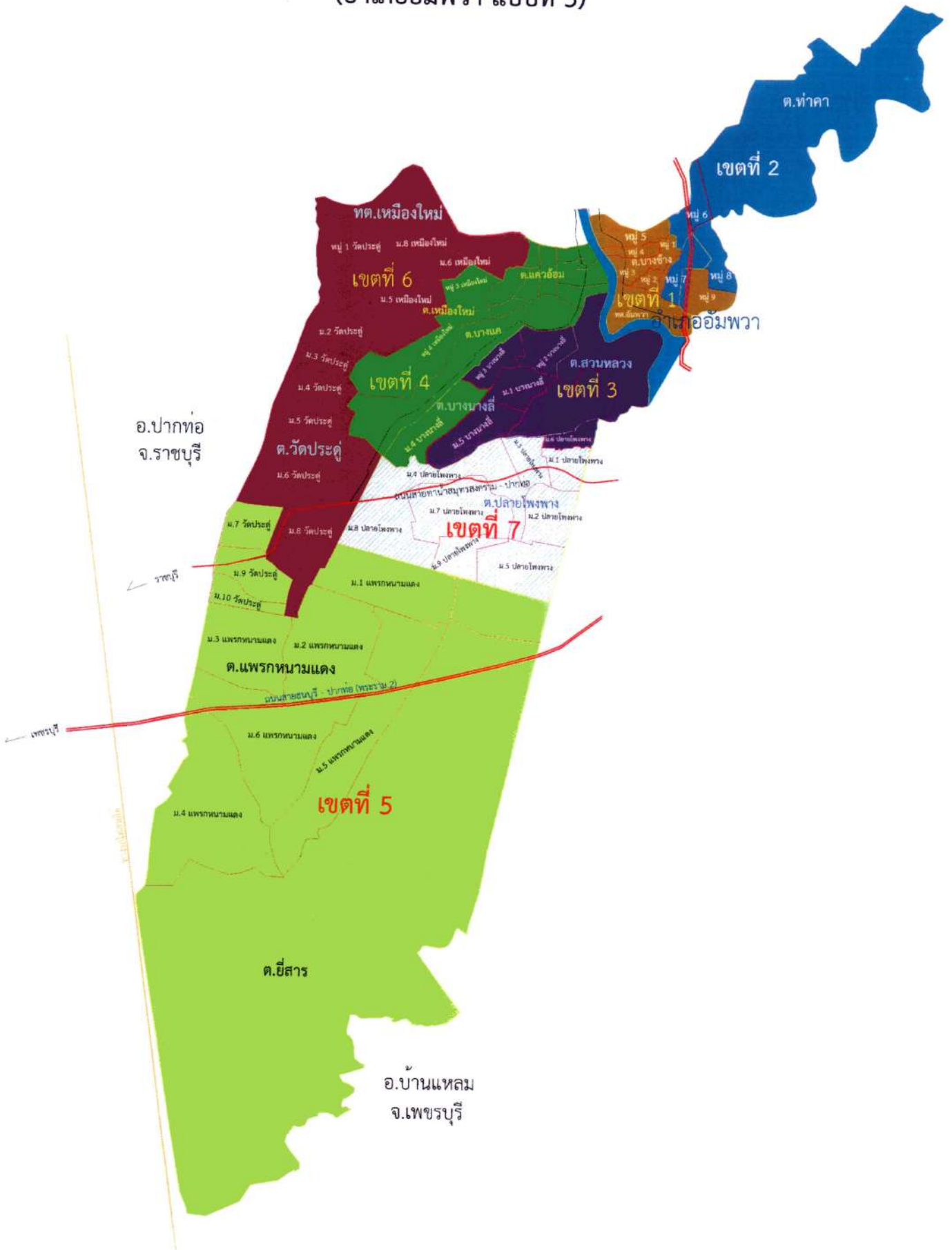
(นางสาวมนัสนันท์ วิทนา)

ผู้อำนวยการการเลือกตั้งประจำจังหวัดสมุทรสงคราม

แผนที่แสดงการแบ่งเขตเลือกตั้งสมาชิกสภาองค์การบริหารส่วนจังหวัดสมุทรสงคราม  
(อำเภอบางคนที รูปแบบที่ 2)



แผนที่แสดงการแบ่งเขตเลือกตั้งสมาชิกสภาองค์การบริหารส่วนจังหวัดสมุทรสงคราม  
(อำเภออัมพวา แบบที่ 3)



แผนที่แสดงการแบ่งเขตเลือกตั้งสมาชิกสภาองค์การบริหารส่วนจังหวัดสมุทรสงคราม  
(อำเภอบางคนที รูปแบบที่ 3)

